





SISTEMA AMBIENTALE E DELLE IDENTITA'




Le aree vincolate

-  ZFRU - Zona forestale di riserva integrale - Unità di Paesaggio
-  ZFRN - Zona forestale ad elevata naturalità - Unità di Paesaggio
-  ZAP - Zona Agricola di Protezione - Unità di Paesaggio
-  Geositi

Il territorio naturale aperto






-  ZAO - Zona Agricola Ordinaria - Unità di Paesaggio

Corpi idrici

-  Corpi idrici secondari
-  sorgenti e relative zone di tutela
-  serbatoi e relative zone di tutela



IL SISTEMA INSEDIATIVO A CARATTERE IDENTITARIO

I beni storico culturali





-  Centri e nuclei storici
-  Emergenze architettoniche nati da tutela
-  sentieri di fruizione e visibilità storica
-  viste panoramiche da tutelare
-  Emergenze archeologiche da tutelare

IL SISTEMA INSEDIATIVO

Insediamenti recenti



-  insediamenti consolidati
-  insediamenti di riqualificazione urbanistica e riequilibrio ambientale

Le aree specialistiche






-  zone di trasformazione a carattere prevalentemente produttivo
-  zone di trasformazione a carattere prevalentemente turistico ricettivo
-  aree per attrezzature pubbliche
-  cimiteri e zone di rispetto

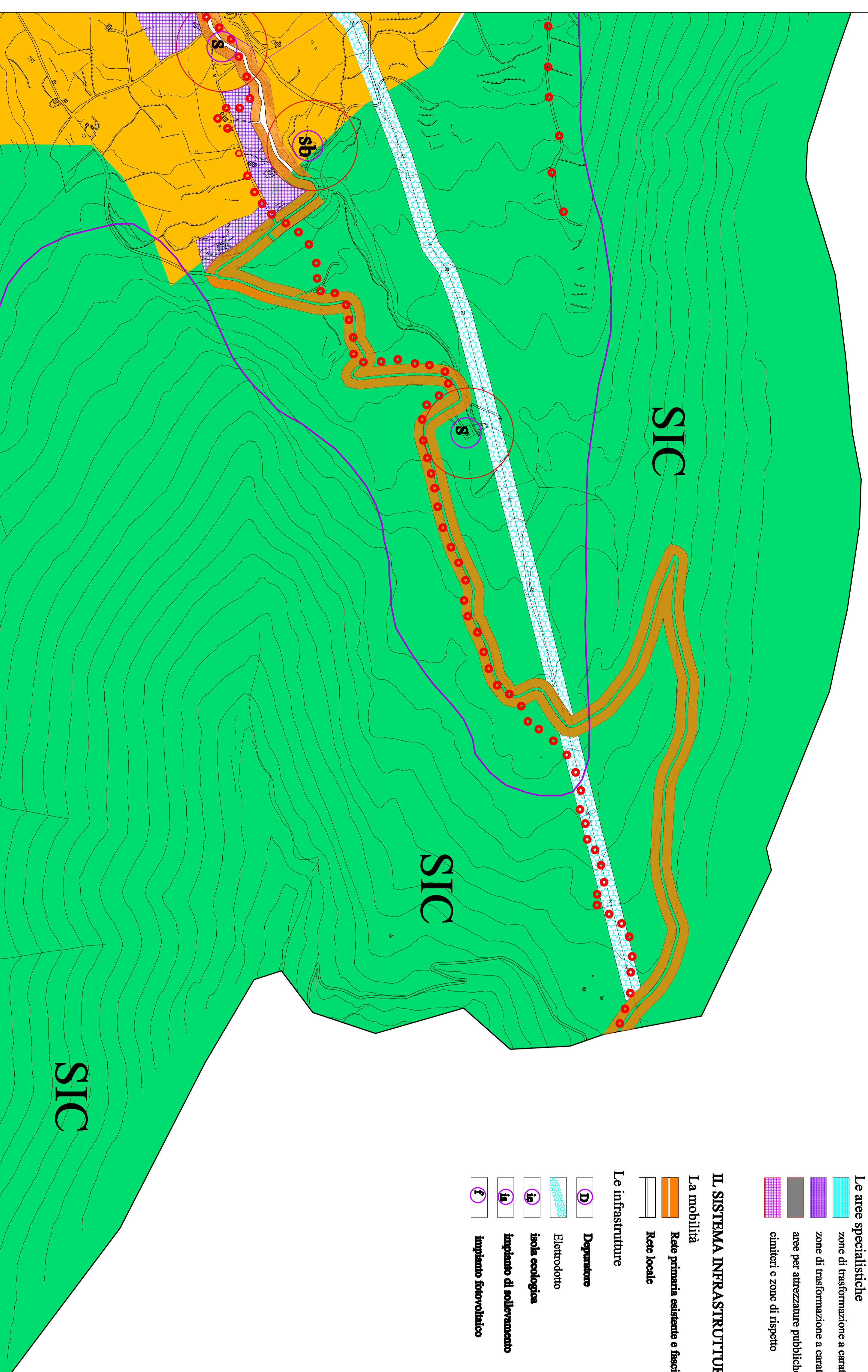
IL SISTEMA INFRASTRUTTURALE

La mobilità


-  Rete primaria esistente e fascia di rispetto
-  Rete locale

Le infrastrutture

-  Depuratore
-  Elettrodotto
-  Isola ecologica
-  Impianto di sollevamento
-  Impianto fotovoltaico



p.u.c.



COMUNE DI TRENTINARA
(Provincia di Salerno)

PIANO URBANISTICO COMUNALE
P.U.C.
L.R. 16/04

Tavola n. **4^a3**

P2 Piano Strutturale Comunale (PSC)
Quadro delle scelte pianificatorie

Scale 1/10000
Aggiornamento: OTTOBRE 2015 (a seguito parere Provincia di Salerno)

IL SINDACO: Rosario Carbone

Ufficio di Piano:
Responsabile: Arch. Massimo Rubano

Staff di progettazione
Progettazione Urbanistica:
Prof. Arch. Maurizio Mangoni di S. Stefano
Arch. Giovanni Fenuello
Arch. Caterina Salerno

