

p.u.c.



**COMUNE DI TRENTINARA**  
(Provincia di Salerno)

**PIANO URBANISTICO COMUNALE**  
**P.U.C.**  
L.R. 16/04

Tavola n. Elaborato : QUADRO INTERPRETATIVO - IL SISTEMA AMBIENTALE

2.2 c

LE UNITA' DI PAESAGGIO

Scala 1/10000 Aggiornamento :

Staff di  
progettazione

IL SINDACO : Rosario Carione

Ufficio di Piano:

Responsabile - Arch. Massimo Rubano








Progettazione Urbanistica -

Prof. Arch. Maurizio Mangoni di S. Stefano





Arch. Giovanni Feniello

Arch. Caterina Salerno

#### UNITA' DI PAESAGGIO

-  paesaggio montano ad elevata naturalità
-  paesaggio collinare
-  corsi d'acqua
-  Insediamenti urbani e rurali storici
-  area urbana
-  Emergenze architettoniche rurali da tutelare
-  viste panoramiche

#### ELEMENTI STRUTTURANTI IL PAESAGGIO VISIVO

-  Vette
-  Gole
-  versanti
-  Strapiombo

