

p.u.c.



COMUNE DI TRENTINARA
(Provincia di Salerno)

PIANO URBANISTICO COMUNALE
P.U.C.
L.R. 16/04

Tavola n.

Elaborato : QUADRO INTERPRETATIVO

2.1.2

Stralcio del Piano del Parco:
Zonizzazione

Scala 1/10000

Aggiornamento :

Staff di
progettazione

IL SINDACO : Rosario Czarione

Ufficio di Piano:










Responsabile- Arch. Massimo Rubano

Progettazione Urbanistica -

Prof. Arch. Maurizio Mangoni di S. Stefano

Arch. Giovanni Fenello

Arch. Caterina Salerno

-  B1 riserva integrale
-  C2 zone di protezione
-  D zone urbane o urbanizzabili
-  Itinerari turistici principali
-  Sentieri
-  Centri locali
-  Limite Parco
-  Centro Storico
-  Beni di interesse storico

