

p.u.c.

COMUNE DI TRENTINARA
(Provincia di Salerno)

PIANO URBANISTICO COMUNALE
P.U.C.
L.R. 16/04

Tavola n.

Elaborato : QUADRO INTERPRETATIVO

2.1.1a

Stralcio del PTCP:
Strategie per il Sistema Ambientale

Scala 1/10000

Aggiornamento :

**Staff di
progettazione**

IL SINDACO : Rosario Carione

Ufficio di Piano:

Responsabile - Arch. Massimo Rubano

Progettazione Urbanistica -


Prof. Arch. Maurizio Mangoni di S. Stefano


Arch. Giovanni Fenello

Arch. Caterina Salerno

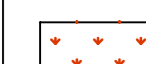
STRATEGIE PER IL SISTEMA AMBIENTALE
Costruzione della Rete Ecologica Provinciale

ELEMENTI STRUTTURALI DELLA RETE ECOLOGICA PROVINCIALE

 Area ad elevata biodiversità (reale o potenziale)

 Aree agricole a minore biodiversità

**GOVERNO DEL RISCHIO AMBIENTALE E TUTELA
DELLE GEORISORSE**

 Individuazione, tutela e valorizzazione del patrimonio geologico, custode di valori scientifici, ambientali, culturali e turistico-ricreativi, per favorire la conoscenza, la fruizione e l'utilizzo didattico dei luoghi di interesse geologico, delle grotte e dei paesaggi geologici

