

CAPACCIO

ROCCADASPIDE

TRENTINARA


GIUNGANO

CICERALE














CASTEL SAN LORENZO

FELITTO

MONT


Comune di Trentinara
PROVINCIA DI SALERNO
PIANO COMUNALE DI PROTEZIONE CIVILE
Tav. 5.3
Carta del modello di intervento rischio sismico

Legenda

 Punti_Strategici	 Aree_Strategiche	 Comuni
 Cancelli	 Area di Accoglienza	 Sismicità
 Posto Medico Avanzato	 Area di Attesa	 2
	 Linee_Strategiche	 3
	 Verso Area di Attesa	
	 Via Europa	

